


 <p>COMPLEX PROJECT Biurowo Projektowe i Inżynierskie</p> <p>40-078 Katowice, Plac Wolności 6A tel. (+48 33) 259 72 01, 259 77 14 fax (+48 33) 259 85 66</p>	<p>KONSORCIUM FIRM</p>	 <p>Małopolskie Główna Geodetyzjo - Projektowa S.A. 35-000 Jarnów, ul. Kiełkowskiego 6 biuro (+48 15) 629 58 51, 629 55 39</p>
<p>Burowo projektowe:</p> <p>INNESTOYKA</p> <p>Autostrada, PŁATYNA A1 – OPONOKI OD WIEŻA "SIEMERKANA" (BEZ WIEŻA) DO GRANICY PAŃSTWA Z REPUBLIKĄ CZECHA W GOSZCZYŃCEKACH OD KM 546+897 DO KM 567+225,51 : DŁUG. 18,33 km</p>	<p>INW.251</p> <p>WZKŁAD NOWOJ TECHNOLOGII I WPROWADZENIA "INNOVATION PROJECT" Z O.O.</p> <p>ul. Kiełkowskiego 6 Jarnów 35-000 tel./fax (+48 33) 259 72 01 fax (+48 33) 259 85 66</p>	<p>DATA DOKŁADU 31.07.2005r.</p> <p>SKALA: 1:500</p>
<p>NR ZLECENIA: KŁ 0288</p> <p>STADIUM: BRANŻA:</p> <p>OPRACZ. MŁS31 : MDS31 Most drogowy i drogowy w węzle "Mazono" przez dolinę potoku Kołobrzęka</p>	<p>TYTŁ RYSUNKU: MOST MD 532.1</p> <p>WIDOK Z BOKU OD PÓŁNOCI</p>	<p>NR RYS.: 8</p>
<p>PROJEKT BUDOWLANY</p> <p>INWESTOR: Województwo</p> <p>mgr inż. P. Gosiński</p> <p>GENERAŁNA DROGA KRAJOWYCH I AUTOSTRAD ODDZIAŁ W KATOWICACH</p>	<p>TYTŁ, IMIĘ I NAZWISKO dr inż. S. Jandziński</p> <p>NR UPRAWNIENI KB01-o-2126/418/66</p> <p>PODPIS </p>	<p>ACI.4/4/AZ/713/43/2002</p> <p>PODPIS </p>